Diplomado

Didáctica de la Geografía en Educación Primaria



tech universidad tecnológica



tech universidad tecnológica

Diplomado

Didáctica de la Geografía en Educación Primaria

Modalidad: **Online**

Duración: **8 semanas**

Titulación: **TECH - Universidad Tecnológica**

Horas lectivas: **150 h.**

Acceso web: www.techtitute.com/educacion/diplomado/didactica-geografia-educacion-primaria

Índice

01
Presentación
pág. 4

02
Objetivos
pág. 8

03
Dirección del curso
pág. 12

04
Estructura y contenido
pág. 16

05
Metodología
pág. 20

06
Titulación
pág. 28

01

Presentación

Las ciencias sociales tienen la finalidad de investigar al ser humano en su totalidad y para esto se requiere un conocimiento que esté configurado por muchos otros conocimientos surgidos de las diferentes disciplinas que conforman las ciencias sociales: geografía, historia, política, economía, antropología, demografía, sociología, etc.

Conoce los últimos avances en didáctica de la geografía en educación primaria.





Este Diplomado en Didáctica de la Geografía en Educación Primaria generará una sensación de seguridad en el desempeño de tu profesión, que te ayudará a crecer personal y profesionalmente"

Aunque es importante que el alumno conozca las realidades sociales, los modos de pensar, las formas de vida, etc., del pasado, resulta fundamental que conozca la situación social actual, los elementos que la integran, los mecanismos para poder desenvolverse en ella, etc.

En este sentido, los currículos de la educación primaria actual adaptan las nociones que se deben impartir según el nivel educativo. Por ejemplo, en los primeros niveles de primaria se proporciona al alumno conocimientos relativos a las relaciones y las construcciones sociales como la familia, la escuela, los amigos, etc., y se va ampliando a los pueblos, las ciudades, la organización de los territorios, el Estado, la Unión Europea y sus organismos, etc.

En definitiva, todos estos elementos aportan conocimientos al alumno que le ayudan a comprender la realidad social en la que vive y cómo esta se estructura, pero también aporta conocimientos que le van a servir de herramienta para poder desenvolverse en este mundo con facilidad

Este programa ofrece competencias en las disciplinas de la geografía e historia para alumnos de Primaria desde una perspectiva patrimonial, esto es, la enseñanza de la importancia del patrimonio cultural, su conservación y puesta en valor a través del aprendizaje de las ciencias sociales impartidas en los primeros cursos del colegio, con el fin no sólo de formar al alumnado de este máster en las materias de didáctica de ambas materias, sino de prepararlo para la educación sobre el patrimonio cultural, y que pueda así transmitir los valores que ello lleva implícito y que formen parte del desarrollo cognitivo, sensorial, social y cultural del niño.

Además, incluye recursos y estrategias de gran ayuda para la elaboración de los temarios de cada lección de clase, con el fin de facilitar el proceso de enseñanza-aprendizaje del alumno del máster y la puesta en práctica de lo aprendido.

Este **Diplomado en Didáctica de la Geografía en Educación Primaria** contiene el programa científico más completo y actualizado del mercado. Las características más destacadas del Diplomado son:

- Desarrollo de más de 75 casos prácticos presentados por expertos en el didáctica de la geografía en educación primaria.
- Sus contenidos gráficos, esquemáticos y eminentemente prácticos con los que están concebidos, recogen una información científica y práctica sobre aquellas disciplinas indispensables para el ejercicio profesional.
- Novedades sobre el didáctica de la geografía en educación primaria.
- Contiene ejercicios prácticos donde realizar el proceso de autoevaluación para mejorar el aprendizaje.
- Con especial hincapié en metodologías innovadoras en el didáctica de la geografía en educación primaria.
- Disponibilidad de los contenidos desde cualquier dispositivo fijo o portátil con conexión a internet.

Actualiza tus conocimientos a través del programa de Diplomado en Didáctica de la Geografía en Educación Primaria”

Este Diplomado puede ser la mejor inversión que puedes hacer en la selección de un programa de actualización por dos motivos: además de poner al día tus conocimientos en didáctica de la geografía en educación primaria, obtendrás un título de Diplomado por laTECH - Universidad Tecnológica"

Aumenta tu seguridad en la toma de decisiones actualizando tus conocimientos a través de este Diplomado.

Aprovecha la oportunidad para conocer los últimos avances en didáctica de la geografía en educación primaria y mejorar la atención a tus alumnos.

Incluye en su cuadro docente profesionales pertenecientes al ámbito del didáctica de la geografía en educación primaria, que vierten en esta capacitación la experiencia de su trabajo, además de reconocidos especialistas pertenecientes a sociedades de referencia y universidades de prestigio.

Gracias a su contenido multimedia elaborado con la última tecnología educativa, permitirán al profesional un aprendizaje situado y contextual, es decir, un entorno simulado que proporcionará un aprendizaje inmersivo programado para entrenarse ante situaciones reales.

El diseño de este programa está basado en el aprendizaje basado en problemas, mediante el cual el educador deberá tratar de resolver las distintas situaciones de práctica profesional que se le planteen a lo largo del Diplomado. Para ello, el educador contará con la ayuda de un novedoso sistema de vídeo interactivo realizado por reconocidos expertos en el campo del didáctica de la geografía en educación primaria, y con gran experiencia docente.



02

Objetivos

El **Diplomado en Didáctica de la Geografía en Educación Primaria** está orientado a facilitar la actuación del profesional dedicado a trabajar con alumnos en educación primaria.





Este Diplomado está orientado para que consigas actualizar tus conocimientos en didáctica de la geografía en educación primaria, con el empleo de la última tecnología educativa, para contribuir con calidad y seguridad a la toma de decisiones y seguimiento de estos alumnos"

Objetivos generales

- Definir el currículo de las Ciencias Sociales.
- Adquirir conocimientos y capacidades relativas a la Didáctica de la Geografía e Historia dirigida a alumnos de Primaria, desde una perspectiva integradora y ética en la que el Patrimonio Cultural sea el nexo en común de las ramas que engloban las Ciencias Sociales.
- Emplear las herramientas necesarias para poner en práctica los conocimientos aprendidos, así como elaborar y defender con los argumentos necesarios las soluciones a los posibles problemas que se generen en el área de estudio y trabajo correspondiente.
- Diseñar y planificar procesos de enseñanza y aprendizaje mediante la utilización de un método que integre los estudios de Historia y Geografía desde una orientación instructiva y cultural.
- Definir el valor del Patrimonio Cultural y su papel en el entendimiento, formación y desarrollo de la sociedad actual a través de las materias de Geografía e Historia.
- Fomentar en el aula, mediante estas materias, la educación democrática, crítica y diversa, teniendo en cuenta la igualdad de género, la equidad y el valor e importancia de los derechos humanos, entre otros.
- Explicar la dimensión educadora del docente respecto a las funciones que este desempeña y su papel en el desarrollo cognoscitivo del alumno.
- Aplicar en el aula las tecnologías de la información y la comunicación (TIC) que puedan contribuir de manera beneficiosa al buen funcionamiento de la clase y al aprendizaje del alumno.
- Adquirir competencias en las que el alumno del máster sea capaz de interconectar las materias de Geografía e Historia con otras disciplinas, a fin de innovar y enriquecer el proceso de enseñanza-aprendizaje en clase.



Objetivo específico

- Explicar la didáctica de la Geografía, teniendo en cuenta los temas a los que se hace referencia en el currículo de Primaria, los materiales y recursos de los que se dispone para poder desarrollar la lección en clase, así como la relación existente entre la Geografía y el Patrimonio Cultural, su conservación y su puesta en valor. Explicar los problemas específicos de la enseñanza del espacio geográfico desde un enfoque intercultural.

Aprovecha la oportunidad y da el paso para ponerte al día en las últimas novedades en didáctica de la geografía en educación primaria"

03

Dirección del curso

El programa incluye en su cuadro docente expertos de referencia en didáctica de la geografía en educación primaria que vierten en esta capacitación la experiencia de su trabajo. Además, participan, en su diseño y elaboración, otros expertos de reconocido prestigio que completan el programa de un modo interdisciplinar.





Aprende de profesionales de referencia, los últimos avances en los procedimientos en didáctica de la geografía en educación primaria"

Dirección



Dña. Belso Delgado, Marina

- Historiadora del Arte e investigadora
- Máster en Investigación y Gestión del Patrimonio Histórico-Artístico (Universidad de Murcia)

Dña. Antón López, Estefanía

- Humanista
- Máster en Tutela del Patrimonio Histórico-Artístico
- El legado de Al-Andalus (Universidad de Granada)

Dña. Carbonell Andreu, Andrea

- Historiadora del Arte
- Máster en Patrimonio Cultural: identificación
- Análisis y gestión (Universidad de Valencia)
- Estudiante del Grado en Geografía e Historia

D. Gálvez Ruiz, Antonio

- Arquitecto
- Máster en Habilitante de Arquitectura (Universidad Antonio de Nebrija, Madrid)
- Máster en Formación del Profesorado de Educación Secundaria Obligatoria
- Bachillerato y Formación Profesional (Universidad Politécnica de Madrid

D. Pueyo García, Luis

- Historiador y profesor de Ciencias Sociales
- Geografía, Historia e Historia del Arte
- Jefe del Departamento didáctico (I.E.S La Torreta, Elche)
- Máster en Historia e Identidades Hispánicas en el Mediterráneo Occidental



04

Estructura y contenido

La estructura de los contenidos ha sido diseñada por un equipo de profesionales de los mejores centros educativos y universidades del territorio nacional, conscientes de la relevancia de la actualidad de la capacitación innovadora, y comprometidos con la enseñanza de calidad mediante las nuevas tecnologías educativas.





Este Diplomado en Didáctica de la Geografía en Educación Primaria contiene el programa científico más completo y actualizado del mercado"

Módulo 1. Didáctica de la Geografía

1.1. La Geografía como disciplina.
- 1.1.1. Definición y objetivos.
- 1.1.2. Evolución histórica de la materia.
- 1.1.3. Antecedentes teóricos en la enseñanza de la Geografía.

1.2. El espacio geográfico y su tratamiento didáctico en Primaria: el estudio del medio.
- 1.2.1. Objetivos y finalidad de la enseñanza de la Geografía en el aula.
- 1.2.2. Las competencias geográficas del maestro: conocimiento, destrezas y educación geográfica.
- 1.2.3. Las limitaciones de la Geografía en los actuales planes de estudios.
- 1.2.4. Geografía y sociedad.

1.3. Evolución del concepto espacio y la percepción de la ciudad en Primaria.
- 1.3.1. Enseñar y aprender Geografía: la construcción del concepto espacio en el niño.
- 1.3.2. Desarrollo de la representación espacial.
- 1.3.3. El niño y la comprensión del mundo que le rodea: el campo y la ciudad.
- 1.3.4. La interculturalidad de la Geografía.

1.4. Materiales y recursos didácticos para la enseñanza-aprendizaje de la Geografía.
- 1.4.1. Aprendiendo el lenguaje geográfico: vocabulario, mapas y gráficas.
- 1.4.2. Instrumentos para el análisis geográfico: brújula y otros aparatos de medición.
- 1.4.3. Los cuadros comparativos y clasificativos.

1.5. La Geografía Física.
- 1.5.1. Qué es la Geografía Física.
- 1.5.2. Los contenidos de Geografía Física en el Currículo de Primaria.

1.6. Procedimientos asociados a la Geografía Física.
- 1.6.1. Observación directa.
- 1.6.2. Orientación en el espacio.
- 1.6.3. Análisis de mapas y representaciones gráficas.
- 1.6.4. Aspectos metodológicos.
- 1.6.5. La categorización del espacio.
- 1.6.6. Actividades complementarias.





1.7. La Geografía Humana.
- 1.7.1. Qué es la Geografía Humana.
- 1.7.2. Contenidos de Geografía Humana en el Currículo de Primaria.

1.8. Procedimientos asociados a la Geografía Humana.
- 1.8.1. Procedimientos para el trabajo en el medio urbano.
- 1.8.2. Las pirámides de población: elaboración, formas y análisis.
- 1.8.3. Aspectos metodológicos.
- 1.8.4. Actividades complementarias.

1.9. Conociendo la Geografía a través del Patrimonio Cultural.
- 1.9.1. Los paisajes que nos narran: la representación del medio geográfico en el Arte.
- 1.9.2. El medio geográfico y su valor como Patrimonio.
- 1.9.3. Aportaciones del Patrimonio Cultural a la enseñanza de la Geografía en Primaria.

Una experiencia de capacitación única, clave y decisiva para impulsar tu desarrollo profesional"

05

Metodología

Esta capacitación te ofrece una forma diferente de aprender. Nuestra metodología se desarrolla a través de una forma de aprendizaje de forma cíclica: ***el Relearning***.
Este sistema de enseñanza es utilizado en las facultades de medicina más prestigiosas del mundo y se ha considerado uno de los más eficaces por publicaciones de gran relevancia como el ***New England Journal of Medicine.***





Descubre el Relearning, un sistema que abandona el aprendizaje lineal convencional, para llevarte a través de sistemas cíclicos de enseñanza: una forma de aprender que ha demostrado su enorme eficacia, especialmente en las materias que requieren memorización"

En TECH Education School empleamos el Método del caso

Ante una determinada situación concreta, ¿qué haría usted? A lo largo del programa formativo meses, usted se enfrentará a múltiples casos clínicos simulados, basados en pacientes reales en los que deberá investigar, establecer hipótesis y, finalmente, resolver la situación. Existe abundante evidencia científica sobre la eficacia del método.

Con TECH el educador, docente o maestro experimenta una forma de aprender que está moviendo los cimientos de las Universidades tradicionales de todo el mundo.



Se trata de una técnica que desarrolla el espíritu crítico y prepara al educador para la toma de decisiones, la defensa de argumentos y el contraste de opiniones.

¿Sabía qué este método fue desarrollado en 1912 en Harvard para los estudiantes de Derecho? El método del caso consistía en presentarles situaciones complejas reales para que tomasen decisiones y justificasen cómo resolverlas. En 1924 se estableció como método estándar de enseñanza en Harvard"

La eficacia del método se justifica con cuatro logros fundamentales:

1. Los educadores que siguen este método no solo consiguen la asimilación de conceptos, sino un desarrollo de su capacidad mental mediante ejercicios de evaluación de situaciones reales y aplicación de conocimientos.
2. El aprendizaje se concreta de una manera sólida, en capacidades prácticas, que permiten al educador una mejor integración del conocimiento a la práctica diaria.
3. Se consigue una asimilación más sencilla y eficiente de las ideas y conceptos, gracias al planteamiento de situaciones que han surgido de la docencia real.
4. La sensación de eficiencia del esfuerzo invertido se convierte en un estímulo muy importante para el alumnado, que se traduce en un interés mayor en los aprendizajes y un incremento del tiempo dedicado a trabajar en el curso.



Relearning Methodology

En TECH potenciamos el método del caso de Harvard con la mejor metodología de enseñanza 100 % online del momento: el Relearning.

Nuestra Universidad es la primera en el mundo que combina el estudio de casos clínicos con un sistema de aprendizaje 100% online basado en la reiteración, que combina un mínimo de 8 elementos diferentes en cada lección, y que suponen una auténtica revolución con respecto al simple estudio y análisis de casos.

El educador aprenderá mediante casos reales y resolución de situaciones complejas en entornos simulados de aprendizaje. Estos simulacros están desarrollados a partir de software de última generación que permiten facilitar el aprendizaje inmersivo.



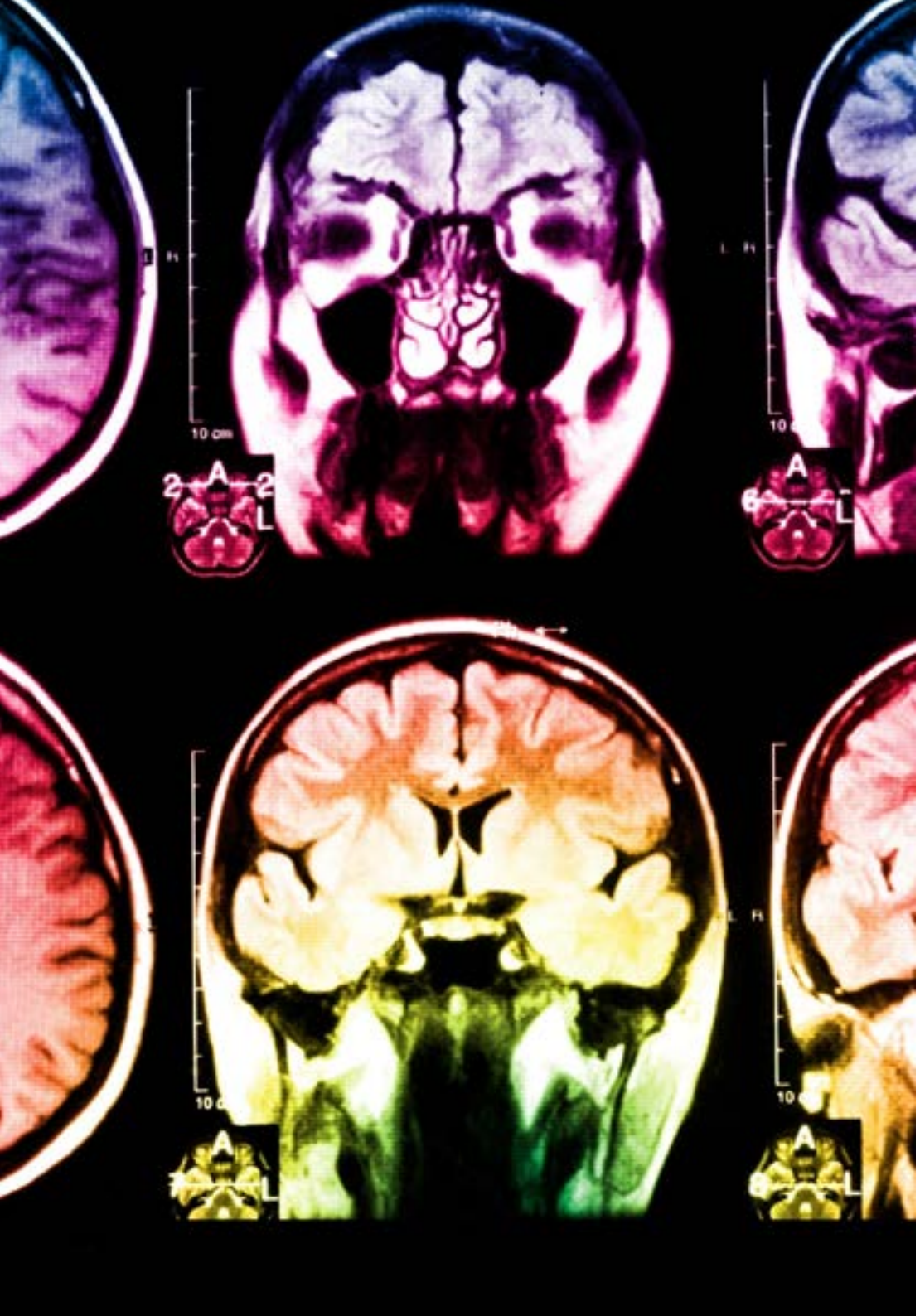

Situado a la vanguardia pedagógica mundial, el método Relearning ha conseguido mejorar los niveles de satisfacción global de los profesionales que finalizan sus estudios, con respecto a los indicadores de calidad de la mejor universidad online en habla hispana (Universidad de Columbia).

Con esta metodología hemos formado a más de 85.000 educadores con un éxito sin precedentes, en todas las especialidades clínicas. Nuestra metodología pedagógica está desarrollada en entorno de máxima exigencia, con un alumnado universitario de un perfil socioeconómico medio-alto y una media de edad de 43,5 años.

El relearning te permitirá aprender con menos esfuerzo y más rendimiento, implicándote más en tu capacitación, desarrollando el espíritu crítico, la defensa de argumentos y el contraste de opiniones: una ecuación directa al éxito.

En nuestro programa, el aprendizaje no es un proceso lineal, sino que sucede en espiral (aprendemos, desaprendemos, olvidamos y reaprendemos). Por eso, combinamos cada uno de estos elementos de forma concéntrica.

La puntuación global que obtiene nuestro sistema de aprendizaje es de 8.01, con arreglo a los más altos estándares internacionales.

En este programa tendrás acceso a los mejores materiales educativos, preparados a conciencia para ti:

Material de estudio

Todos los contenidos didácticos son creados por los educadores especialistas que van a impartir el programa universitario, específicamente para él, de manera que el desarrollo didáctico sea realmente específico y concreto.

Estos contenidos son aplicados después al formato audiovisual que creará nuestra manera de trabajo online, con las técnicas más novedosas que nos permiten ofrecerte una gran calidad, en cada una de las piezas que pondremos a tu servicio.

Técnicas y procedimientos educativos en video

Te acercamos a las técnicas más novedosas, con los últimos avances educativos, al primer plano de la actualidad en Educación. Todo esto, en primera persona, con el máximo rigor, explicado y detallado para tu asimilación y comprensión. Y lo mejor, puedes verlos las veces que quieras.

Resúmenes interactivos

Presentamos los contenidos de manera atractiva y dinámica en píldoras multimedia que incluyen audio, vídeos, imágenes, esquemas y mapas conceptuales con el fin de afianzar el conocimiento.

Este sistema exclusivo de capacitación para la presentación de contenidos multimedia fue premiado por Microsoft como "Caso de éxito en Europa".

Lecturas complementarias

Artículos recientes, documentos de consenso, guías internacionales..., en nuestra biblioteca virtual tendrás acceso a todo lo que necesitas para completar tu capacitación.

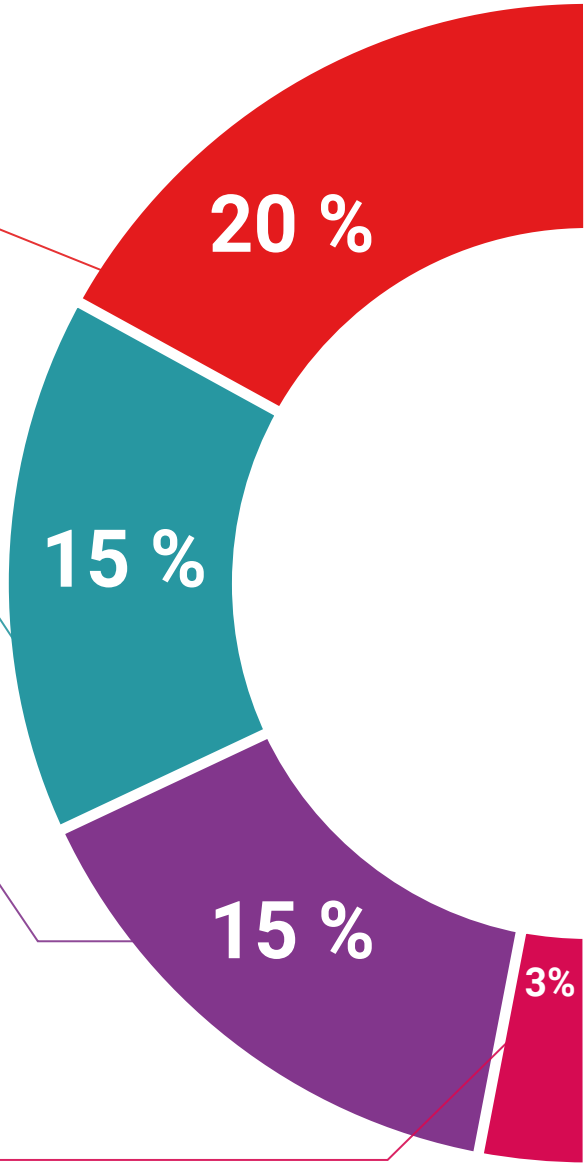

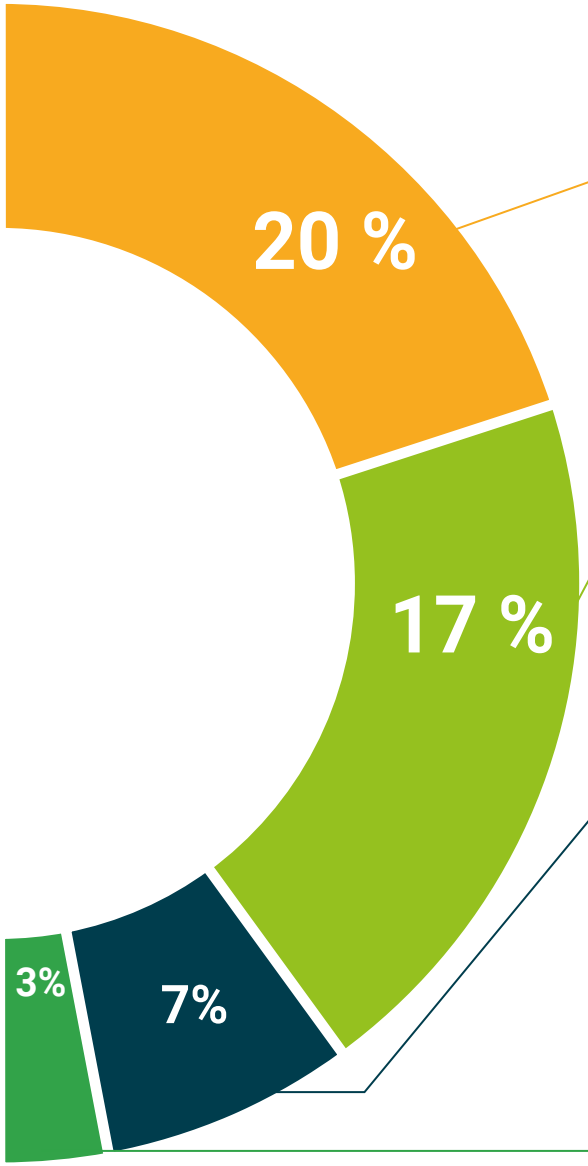

Análisis de casos elaborados y guiados por expertos

El aprendizaje eficaz tiene, necesariamente, que ser contextual. Por eso, te presentaremos los desarrollos de casos reales en los que el experto te guiará a través del desarrollo de la atención y la resolución de las diferentes situaciones: una manera clara y directa de conseguir el grado de comprensión más elevado.

Testing & Retesting

Evaluamos y reevaluamos periódicamente tu conocimiento a lo largo del programa, mediante actividades y ejercicios evaluativos y autoevaluativos: para que compruebes cómo vas consiguiendo tus metas.

Clases magistrales

Existe evidencia científica sobre la utilidad de la observación de terceros expertos.

El denominado Learning from an expert afianza el conocimiento y el recuerdo, y genera seguridad en nuestras futuras decisiones difíciles.

Guías rápidas de actuación

Te ofrecemos los contenidos más relevantes del curso en forma de fichas o guías rápidas de actuación. Una manera sintética, práctica y eficaz de ayudarte a progresar en tu aprendizaje.

06

Titulación

El **Diplomado en Didáctica de la Geografía en Educación Primaria** le garantiza, además de la capacitación más rigurosa y actualizada, el acceso a un Título de Curso expedido por la **TECH - Universidad Tecnológica.**





Supera con éxito esta capacitación y recibe tu diploma sin desplazamientos ni farragosos trámites”

Este **Diplomado en Didáctica de la Geografía en Educación Primaria** contiene el programa científico más completo y actualizado del mercado.

Tras la superación de las evaluaciones por parte del alumno, éste recibirá por correo postal con acuse de recibo su correspondiente Título de Diplomado emitido por **TECH - Universidad Tecnológica**.

El título expedido por la TECH - Universidad Tecnológica expresará la calificación que haya obtenido en el Diplomado, y reúne los requisitos comúnmente exigidos por las bolsas de trabajo, oposiciones y comités evaluadores carreras profesionales.

Título: **Diplomado en Didáctica de la Geografía en Educación Primaria**

Nº Horas oficiales: **150**


tech universidad tecnológica

Otorga la presente

CONSTANCIA

a

C. _____, con documento de identificación nº_____

Por haber superado con éxito y acreditado el programa de

DIPLOMADO

en

Didáctica de la Geografía en Educación Primaria

Se trata de un título propio de esta Universidad con una duración de 150 horas, con fecha de inicio dd/mm/aaaa y fecha de finalización dd/mm/aaa.

TECH es una Institución Particular de Educación Superior reconocida por la Secretaría de Educación Pública a partir del 28 de junio de 2018.

A 17 de junio de 2020

Mtra.Tere Guevara Navarro
Rectora

Este título propio se deberá acompañar siempre del título universitario habilitante expedido por la autoridad competente para ejercer profesionalmente en cada país. código único TECH: AFWOR23S techtitute.com/titulos

*Apostilla de La Haya. En caso de que el alumno solicite que su titulo en papel recabe la Apostilla de La Haya, TECH EDUCATION realizará las gestiones oportunas para su obtención con un coste añadido de 140€ más gastos de envío del título apostillado.

tech universidad tecnológica

Diplomado

Didáctica de la Geografía en Educación Primaria

Modalidad: **Online**

Duración: **8 semanas**

Titulación: **TECH - Universidad Tecnológica**

Horas lectivas: **150 h.**

Diplomado

Didáctica de la Geografía en Educación Primaria



tech universidad tecnológica