Experto Universitario
Geografía del Mundo, de España y de Europa



tech universidad tecnológica



tech universidad tecnológica

Experto Universitario

Geografía del Mundo, de España y de Europa

Modalidad: **Online**
Duración: **6 meses**
Titulación: **TECH Universidad Tecnológica**
Horas lectivas: **600 h.**
Acceso web: **www.techtitute.com/geografia-historia/experto-univesitario/experto-geografia-mundo-espana-europa**

Índice

01
Presentación
pág. 4

02
Objetivos
pág. 8

03
Estructura y contenido
pág. 12

04
Metodología
pág. 18

05
Titulación
pág. 26

01

Presentación

Este programa está dirigido a aquellas personas interesadas en alcanzar un nivel de conocimiento superior sobre la Geografía mundial y europea. Aprovecha la oportunidad y cursa esta capacitación en un formato 100% online.





Este Experto Universitario te permitirá actualizar tus conocimientos sobre la Geografía mundial,a nivel físico y humano, de un modo práctico, 100% online, sin renunciar al máximo rigor científico y académico"

Recorre África, América, Europa, Asia y Oceanía, su morfología y actividad, actualizándote a través de la última evidencia científica en la era en que los satélites e instrumentos de precisión tecnológica han cambiado la forma de conocer el mundo.

El ambiente urbano, la sostenibilidad o los movimientos migratorios, son flujos de desarrollo humano que se circunscriben en las regiones de formas específicas, y que afectan a la morfología de los territorios. La Geografía cultural, sensible a estos medios, es clave en los momentos en que las tecnologías digitales impregnan todas las esferas de nuestra vida y cambian sustancialmente nuestra comunicación y nuestro posicionamiento geográfico en el mundo.

Actualiza tus conocimientos y consigue tu título de Experto Universitario para seguir creciendo personal y profesionalmente.

Este **Experto Universitario en Geografía del Mundo, de España y de Europa** contiene el programa más completo y actualizado del mercado. Sus características más destacadas son:

- Desarrollo de 100 escenarios simulados presentados por expertos en Geografía
- Sus contenidos gráficos, esquemáticos y eminentemente prácticos con los que están concebidos, recogen una información científica y práctica sobre la Geografía
- Novedades sobre los últimos avances en de la concreción geográfica física y situación actual de la Geografía humana en los diferentes territorios
- Contiene ejercicios prácticos donde realizar el proceso de autoevaluación para mejorar el aprendizaje
- Sistema interactivo de aprendizaje basado en el método del caso y su aplicación a la práctica real
- Todo esto se complementará con lecciones teóricas, preguntas al experto, foros de discusión de temas controvertidos y trabajos de reflexión individual
- Disponibilidad de los contenidos desde cualquier dispositivo fijo o portátil con conexión a internet

Este programa te permitirá potenciar tus capacidades y actualizar tus conocimientos en Geografía universal"

Este programa es perfecto para que conozcas la realidad geográfica del mundo y el comportamiento humano en su distribución y organización"

Aprovecha la última tecnología educativa para ponerte al día en Geografía sin moverte de casa.

Incluye, en su cuadro docente, a profesionales pertenecientes al ámbito del mundo de la Geografía y la historia, que vierten en esta capacitación la experiencia de su trabajo, además de reconocidos especialistas pertenecientes a sociedades de referencia y universidades de prestigio.

Gracias a su contenido multimedia elaborado con la última tecnología educativa, permitirán al profesional un aprendizaje situado y contextual, es decir, un entorno simulado que proporcionará un aprendizaje inmersivo programado para entrenarse ante situaciones reales.

El diseño de este programa está basado en el Aprendizaje Basado en Problemas, mediante el cual el docente deberá tratar de resolver las distintas situaciones de práctica profesional que se le planteen a lo largo del curso. Para ello, el profesional contará con la ayuda de un novedoso sistema de vídeo interactivo realizado por reconocidos expertos en Geografía, con gran experiencia docente.

Contarás con los mejores recursos didácticos, impartidos por expertos en Geografía.



02

Objetivos

Este programa está orientado a aquellas personas con la inquietud de conocer mejor el mundo que nos rodea, la orografía, la geopolítica del mundo con detalle o el comportamiento humano en la distribución y actividad de la población. El estudiante logrará actualizarse en las tendencias de desarrollo poblacional, profundizando en aquellas cuestiones que configuran la vanguardia de esta área.





El programa en Geografía del Mundo, de España y Europa está orientado a aquellas personas con inquietud de conocer mejor el mundo que nos rodea"

Objetivo general

- Alcanzar el nivel de conocimiento necesario para dominar la Geografía mundial, a nivel físico y humano, desde una perspectiva regional y global, con especial énfasis en el contexto europeo y español, y una visión de la organización urbanística del territorio



Objetivos específicos

Módulo 1. Geografía regional del mundo

- Analizar e interpretar la realidad geográfica del mundo en la actualidad
- Explicar la importancia del medio físico en la configuración y desarrollo de un país y en la configuración de un conjunto regional
- Ser capaz de debatir sobre las dinámicas y procesos pasados que afectan a la configuración actual de los grandes conjuntos regionales
- Caracterizar las peculiaridades geográficas de los espacios regionales en los que pueden agruparse los países subdesarrollados y emergentes

Módulo 2. Geografía de Europa

- Conocer la diversidad geográfica, física y humana de Europa
- Conocer la estructura regional, política y administrativa del continente europeo
- Entender las transformaciones demográficas recientes y su incidencia en la sociedad y en la economía
- Comprender la interacción entre los diferentes elementos geográficos en elcontinente europeo

Módulo 3. Geografía de España

- Conocer las características fundamentales de España en su conjunto y de las regiones españolas
- Conocer las diferencias entre las regiones españolas atendiendo a aspectos socioeconómicos y naturales
- Comprender las relaciones de España en su conjunto y entre las distintas regiones españolas en el marco transnacional
- Conocer los elementos naturales y socioeconómicos de España en su conjunto

Módulo 4. Geografía regional de España

- Conocer los elementos naturales y socioeconómicos de España y de las regiones españolas
- Identificar las diferencias entre las regiones españolas atendiendo a aspectos socioeconómicos y naturales
- Conocer las características geográficas fundamentales de España en su conjunto de las regiones españolas
- Comprender las relaciones de España y entre las distintas regiones españolas en el marco transnacional, especialmente de la Unión Europea

Un impulso a tu CV que te aportará la competitividad de los profesionales mejor formados del panorama laboral”

03

Estructura y contenido

La estructura de los contenidos ha sido diseñada por un equipo de profesionales de la Geografía mundial, conscientes de la relevancia de la actualidad de la capacitación para poder profundizar en esta área de conocimiento, con el fin de enriquecer humanísticamente al estudiante y elevarle el nivel de conocimiento en Geografía mundial mediante las últimas tecnologías educativas disponibles.





Este Experto Universitario contiene el programa de aprendizaje más completo y actualizado del mercado”

Módulo 1. Geografía regional del mundo

1.1. La evolución del espacio geográfico
- 1.1.1. La concepción del espacio geográfico
- 1.1.2. Tipología de espacios
- 1.1.3. La complejidad y diversidad de un espacio terrestre en constante evolución

1.2. Caracteres estructurales del desarrollo
- 1.2.1. Los países en vías de desarrollo
- 1.2.2. Características de los países en vías de desarrollo

1.3. América del Norte
- 1.3.1. La realidad político-territorial
- 1.3.2. La realidad económica

1.4. Los países subdesarrollados
- 1.4.1. Concepto de subdesarrollo
- 1.4.2. Características de los países subdesarrollados

1.5. Rusia y la constelación de países de la comunidad de estados independientes
- 1.5.1. El papel de la CEI
- 1.5.2. Organización de la CEI

1.6. China
- 1.6.1. Organización territorial de la República Popular China
- 1.6.2. Del socialismo al capitalismo
- 1.6.3. China en el nuevo orden económico mundial

1.7. Latinoamérica
- 1.7.1. Introducción a la realidad económica latinoamericana
- 1.7.2. Características del modelo de crecimiento de la etapa expansiva
- 1.7.3. Crisis, ajuste y reformas estructurales en la década de los ochenta
- 1.7.4. Dificultades para conseguir un crecimiento económico estable

1.8. África Subsahariana
- 1.8.1. Subregiones de África Subsahariana
- 1.8.2. Los países más necesitados

1.9. Países árabes-islámicos
- 1.9.1. Estados y territorios
- 1.9.2. Los déficits institucionales
- 1.9.3. El Islam y la economía de mercado

1.10. La realidad geográfica actual
- 1.10.1. Desequilibrios y desigualdades espaciales

Módulo 2. Geografía de Europa

2.1. El espacio europeo
- 2.1.1. La definición del espacio europeo
- 2.1.2. Señas de identidad
- 2.1.3. El problema de los límites

2.2. La Unión Europea
- 2.2.1. El marco institucional
- 2.2.2. Instrumentos de gestión

2.3. El relieve
- 2.3.1. La configuración del relieve
- 2.3.2. La historia geológica
- 2.3.3. Las grandes unidades morfoestructurales

2.4. El clima
- 2.4.1. Las condiciones del clima
- 2.4.2. Regionalización climática

2.5. Ámbitos biogeográficos y regiones naturales
- 2.5.1. Ámbitos biogeográficos y regiones naturales
- 2.5.2. La problemática ambiental

2.6. La economía
- 2.6.1. El desarrollo económico y social de los pueblos europeos
- 2.6.2. Las actividades económicas y el mercado de trabajo
- 2.6.3. El estado de bienestar: educación y sanidad



2.7. La población y los asentamientos humanos
- 2.7.1. Densidad y reparto espacial de la población europea
- 2.7.2. Dinámica natural y migratoria

2.8. La agricultura
- 2.8.1. Agricultura y espacios rurales europeos

2.9. La industria europea
- 2.9.1. La industria europea
- 2.9.2. Globalización y deslocalización industrial
- 2.9.3. La política industrial de la Unión Europea

2.10. El sistema urbano europeo
- 2.10.1. Historia del desarrollo urbano en Europa
- 2.10.2. Organización del sistema urbano europeo

2.11. La financiación de la Unión Europea
- 2.11.1. ¿Cómo funciona la financiación de la Unión Europea?
- 2.11.2. Modalidades de gestión
- 2.11.3. Tipos de financiación

Módulo 3. Geografía de España

3.1. Geografía de España
- 3.1.1. La situación
- 3.1.2. La posición y la configuración
- 3.1.3. El territorio peninsular y la división política

3.2. El relieve
- 3.2.1. La meseta y las cordilleras interiores y circundantes

3.3. Clima, hidrología y biogeografía
- 3.3.1. Características generales del clima
- 3.3.2. La circulación hídrica
- 3.3.3. Las aguas marinas
- 3.3.4. Los suelos y la vegetación

3.4. Riesgos naturales
- 3.4.1. Los efectos de los riesgos naturales
- 3.4.2. Riesgos con origen geológico
- 3.4.3. Riesgos climáticos
- 3.4.4. Los riesgos inducidos
- 3.4.5. Áreas protegidas

3.5. La población y el poblamiento
- 3.5.1. Evolución histórica de la población
- 3.5.2. Natalidad, fecundidad y nupcionalidad
- 3.5.3. Mortalidad
- 3.5.4. Las causas y las consecuencias de la migración
- 3.5.5. Migraciones exteriores e interiores
- 3.5.6. Evolución y estructuras de las ciudades españolas

3.6. Las actividades agrarias en España
- 3.6.1. Agricultura
- 3.6.2. Ganadería
- 3.6.3. La pesca

3.7. El sector industrial en España
- 3.7.1. Evolución
- 3.7.2. Principales ciudades industriales
- 3.7.3. La industria española en el capitalismo global

3.8. Los servicios y el transporte
- 3.8.1. Características del sector servicios en España
- 3.8.2. El transporte

3.9. Las actividades comerciales en España
- 3.9.1. El comercio interior
- 3.9.2. El comercio exterior

3.10. El turismo en España
- 3.10.1. Características generales
- 3.10.2. Las principales zonas turísticas en España



Módulo 4. Geografía regional de España

4.1. Geografía regional de España
- 4.1.1. El concepto de región y los planteamientos teóricos básicos
- 4.1.2. Evolución del regionalismo en España hasta 1978

4.2. La división regional de España
- 4.2.1. La configuración regional española
- 4.2.2. Regionalizaciones y formación del estado de las autonomías

4.3. Los desequilibrios territoriales y la política regional de Europa
- 4.3.1. Los desequilibrios territoriales
- 4.3.2. La política regional europea

4.4. Las regiones de la España Atlántica
- 4.4.1. Introducción
- 4.4.2. Galicia
- 4.4.3. Asturias
- 4.4.4. Cantabria
- 4.4.5. El espacio vasco

4.5. Las regiones del valle del Ebro
- 4.5.1. Introducción
- 4.5.2. Navarra
- 4.5.3. La Rioja
- 4.5.4. Aragón

4.6. Las regiones de la meseta
- 4.6.1. Introducción
- 4.6.2. Castilla-León
- 4.6.3. Castilla-La Mancha
- 4.6.4. Madrid
- 4.6.5. Extremadura

4.7. Las regiones del arco mediterráneo
- 4.7.1. Cataluña
- 4.7.2. Comunidad Valenciana
- 4.7.3. Murcia

4.8. Las Islas Baleares
- 4.8.1. Introducción
- 4.8.2. Las Islas Baleares

4.9. El sur
- 4.9.1. Introducción
- 4.9.2. Andalucía
- 4.9.3. Ceuta y Melilla

4.10. La Macaronesia
- 4.10.1. Introducción
- 4.10.2. Las Islas Canarias

Una experiencia de capacitación única, clave y decisiva para impulsar tu desarrollo profesional"

04

Metodología

Este programa de capacitación ofrece una forma diferente de aprender. Nuestra metodología se desarrolla a través de un modo de aprendizaje de forma cíclica: ***el Relearning.***

Este sistema de enseñanza es utilizado, por ejemplo, en las facultades de medicina más prestigiosas del mundo y se ha considerado uno de los más eficaces por publicaciones de gran relevancia como el ***New England Journal of Medicine.***





Descubre el Relearning, un sistema que abandona el aprendizaje lineal convencional para llevarte a través de sistemas cíclicos de enseñanza: una forma de aprender que ha demostrado su enorme eficacia, especialmente en las materias que requieren memorización"

Estudio de Caso para contextualizar todo el contenido

Nuestro programa ofrece un método revolucionario de desarrollo de habilidades y conocimientos. Nuestro objetivo es afianzar competencias en un contexto cambiante, competitivo y de alta exigencia.

Con TECH podrás experimentar una forma de aprender que está moviendo los cimientos de las universidades tradicionales de todo el mundo"



Accederás a un sistema de aprendizaje basado en la reiteración, con una enseñanza natural y progresiva a lo largo de todo el temario.



El alumno aprenderá, mediante actividades colaborativas y casos reales, la resolución de situaciones complejas en entornos empresariales reales.

Un método de aprendizaje innovador y diferente

El presente programa de TECH es una enseñanza intensiva, creada desde 0, que propone los retos y decisiones más exigentes en este campo, ya sea en el ámbito nacional o internacional. Gracias a esta metodología se impulsa el crecimiento personal y profesional, dando un paso decisivo para conseguir el éxito. El método del caso, técnica que sienta las bases de este contenido, garantiza que se sigue la realidad económica, social y profesional más vigente.

> *Nuestro programa te prepara para afrontar nuevos retos en entornos inciertos y lograr el éxito en tu carrera"*

El método del caso ha sido el sistema de aprendizaje más utilizado por las mejores escuelas de Geografía e Historia del mundo desde que éstas existen. Desarrollado en 1912 para que los estudiantes de Derecho no solo aprendiesen las leyes a base de contenidos teóricos, el método del caso consistió en presentarles situaciones complejas reales para que tomasen decisiones y emitiesen juicios de valor fundamentados sobre cómo resolverlas. En 1924 se estableció como método estándar de enseñanza en Harvard.

Ante una determinada situación, ¿qué debería hacer un profesional? Esta es la pregunta a la que nos enfrentamos en el método del caso, un método de aprendizaje orientado a la acción. A lo largo del programa, los estudiantes se enfrentarán a múltiples casos reales. Deberán integrar todos sus conocimientos, investigar, argumentar y defender sus ideas y decisiones.

Relearning Methodology

TECH aúna de forma eficaz la metodología del Estudio de Caso con un sistema de aprendizaje 100% online basado en la reiteración, que combina 8 elementos didácticos diferentes en cada lección.

Potenciamos el Estudio de Caso con el mejor método de enseñanza 100% online: el Relearning.

En 2019 obtuvimos los mejores resultados de aprendizaje de todas las universidades online en español en el mundo.

En TECH aprenderás con una metodología vanguardista concebida para capacitar a los directivos del futuro. Este método, a la vanguardia pedagógica mundial, se denomina Relearning.

Nuestra universidad es la única en habla hispana licenciada para emplear este exitoso método. En 2019, conseguimos mejorar los niveles de satisfacción global de nuestros alumnos (calidad docente, calidad de los materiales, estructura del curso, objetivos…) con respecto a los indicadores de la mejor universidad online en español.



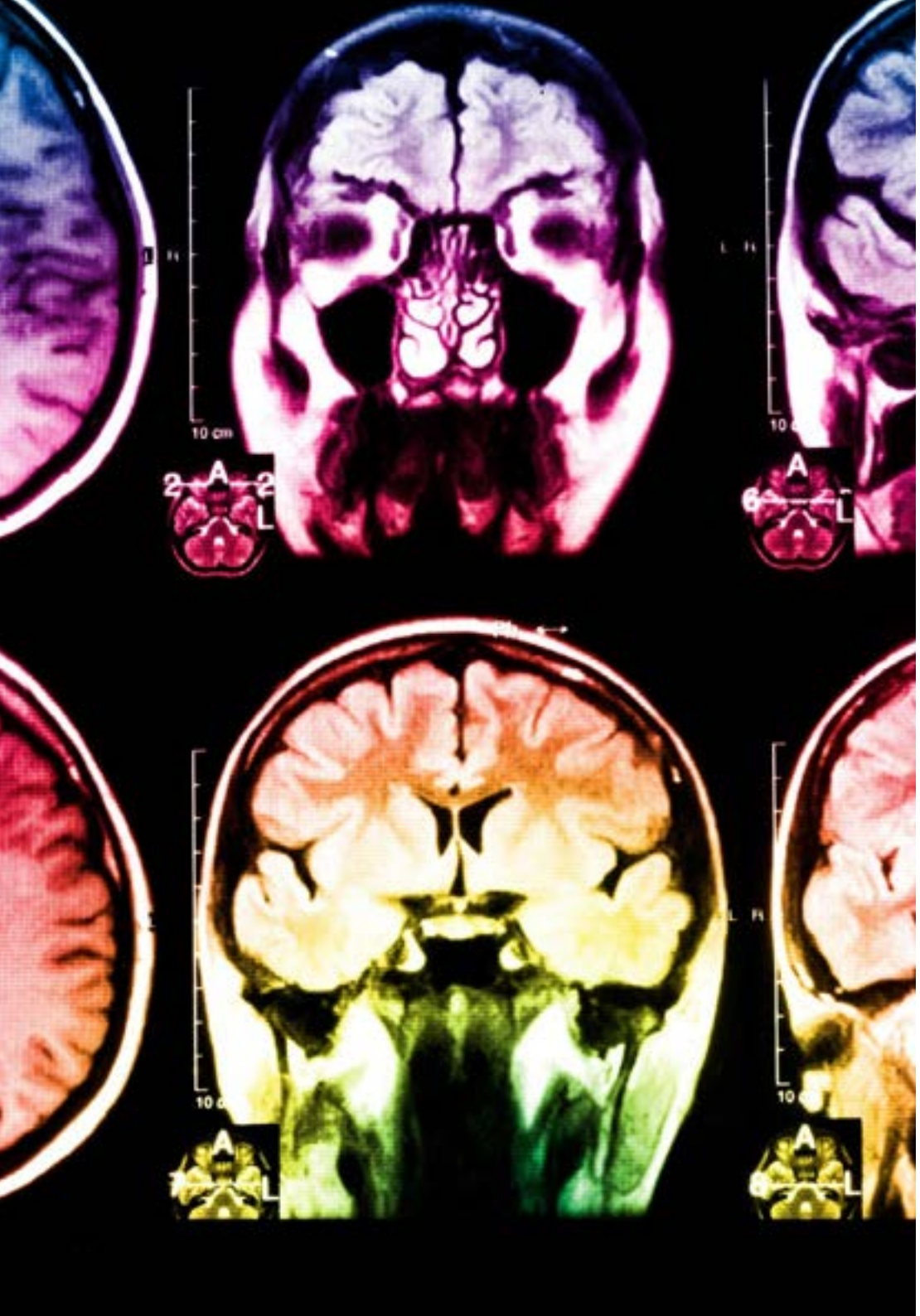

En nuestro programa el aprendizaje no es un proceso lineal, sino que sucede en espiral (aprender, desaprender, olvidar y reaprender). Por eso, combinamos cada uno de estos elementos de forma concéntrica. Con esta metodología se han capacitado más de 650.000 graduados universitarios con un éxito sin precedentes en ámbitos tan distintos como la bioquímica, la genética, la cirugía, el derecho internacional, las habilidades directivas, las ciencias del deporte, la filosofia, el derecho, la ingeniería, el periodismo, la historia o los mercados e instrumentos financieros. Todo ello en un entorno de alta exigencia, con un alumnado universitario de un perfil socioeconómico alto y una media de edad de 43,5 años.

El Relearning te permitirá aprender con menos esfuerzo y más rendimiento, implicándote más en tu capacitación, desarrollando el espíritu crítico, la defensa de argumentos y el contraste de opiniones: una ecuación directa al éxito.

A partir de la última evidencia científica en el ámbito de la neurociencia, no solo sabemos organizar la información, las ideas, las imágenes y los recuerdos, sino que sabemos que el lugar y el contexto donde hemos aprendido algo es fundamental para que seamos capaces de recordarlo y almacenarlo en el hipocampo, para retenerlo en nuestra memoria a largo plazo.

De esta manera, y en lo que se denomina Neurocognitive context-dependent e-learning, los diferentes elementos de nuestro programa están conectados con el contexto donde el participante desarrolla su práctica profesional.

Este programa ofrece los mejores materiales educativos, preparados a conciencia para los profesionales:

Material de estudio

Todos los contenidos didácticos son creados por los especialistas que van a impartir el curso, específicamente para él, de manera que el desarrollo didáctico sea realmente específico y concreto.

Estos contenidos son aplicados después al formato audiovisual, para crear el método de trabajo online de TECH. Todo ello, con las técnicas más novedosas que ofrecen piezas de gran calidad en todos y cada uno los materiales que se ponen a disposición del alumno.

Clases magistrales

Existe evidencia científica sobre la utilidad de la observación de terceros expertos.

El denominado Learning from an Expert afianza el conocimiento y el recuerdo, y genera seguridad en las futuras decisiones difíciles.

Prácticas de habilidades y competencias

Realizarán actividades de desarrollo de competencias y habilidades específicas en cada área temática. Prácticas y dinámicas para adquirir y desarrollar las destrezas y habilidades que un especialista precisa desarrollar en el marco de la globalización que vivimos.

Lecturas complementarias

Artículos recientes, documentos de consenso y guías internacionales, entre otros. En la biblioteca virtual de TECH el estudiante tendrá acceso a todo lo que necesita para completar su capacitación.

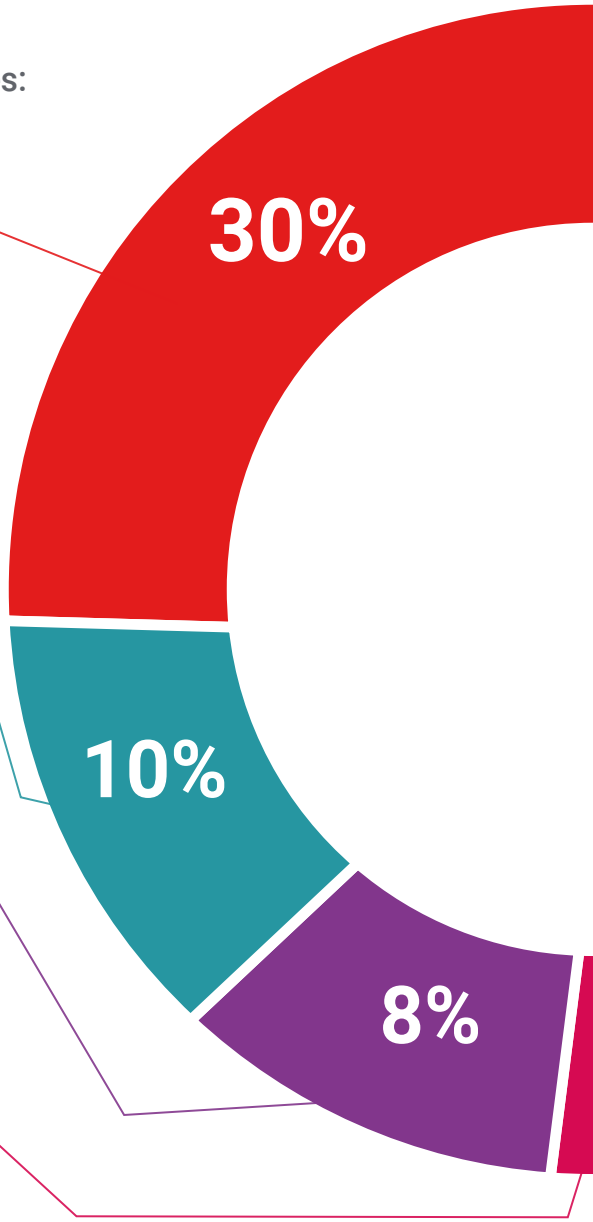

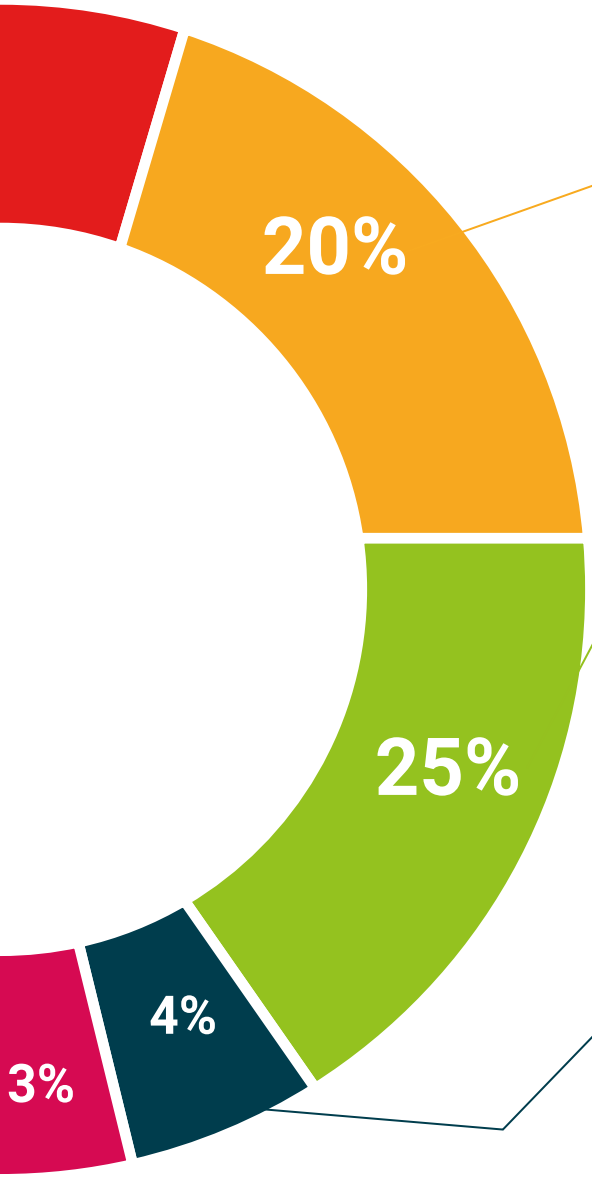

Case studies

Completarán una selección de los mejores casos de estudio elegidos expresamente para esta titulación. Casos presentados, analizados y tutorizados por los mejores especialistas del panorama internacional.

Resúmenes interactivos

El equipo de TECH presenta los contenidos de manera atractiva y dinámica en píldoras multimedia que incluyen audios, vídeos, imágenes, esquemas y mapas conceptuales con el fin de afianzar el conocimiento.

Este exclusivo sistema educativo para la presentación de contenidos multimedia fue premiado por Microsoft como "Caso de éxito en Europa".

Testing & Retesting

Se evalúan y reevalúan periódicamente los conocimientos del alumno a lo largo del programa, mediante actividades y ejercicios evaluativos y autoevaluativos para que, de esta manera, el estudiante compruebe cómo va consiguiendo sus metas.

05

Titulación

El Experto Universitario en Geografía del Mundo,de España y de Europa garantiza, además de la capacitación más rigurosa y actualizada, el acceso a un título de Experto Universitario expedido por TECH Universidad Tecnológica.





Supera con éxito este programa y recibe tu titulación universitaria sin desplazamientos ni farragosos trámites”

Este **Experto en Geografía del Mundo, de España y de Europa** contiene el programa más completo y actualizado del mercado.

Tras la superación de la evaluación, el alumno recibirá por correo postal* con acuse de recibo su correspondiente título de **Experto Universitario** emitido por **TECH Universidad Tecnológica.**

El título expedido por TECH Universidad Tecnológica expresará la calificación que haya obtenido en el Experto Universitario, y reunirá los requisitos comúnmente exigidos por las bolsas de trabajo, oposiciones y comités evaluadores de carreras profesionales

Título: **Experto Universitario en Geografía del Mundo, de España y de Europa**

N.º Horas Oficiales: **600 h.**


tech universidad tecnológica

Otorga la presente

CONSTANCIA

a

C. _____, con documento de identificación nº_____

Por haber superado con éxito y acreditado el programa de

EXPERTO UNIVERSITARIO

en

Geografía del Mundo, de España y de Europa

Se trata de un título propio de esta Universidad con una duración de 600 horas, con fecha de inicio dd/mm/aaaa y fecha de finalización dd/mm/aaaa.

TECH es una Institución Particular de Educación Superior reconocida por la Secretaría de Educación Pública a partir del 28 de junio de 2018.

A 17 de junio de 2020

Mtra.Tere Guevara Navarro
Rectora

código único TECH: AFWOR23S techtitute.com/titulos

*Apostilla de La Haya. En caso de que el alumno solicite que su título en papel recabe la Apostilla de La Haya, TECH EDUCATION realizará las gestiones oportunas para su obtención, con un coste adicional.

tech universidad tecnológica

Experto Universitario

Geografía del Mundo, de España y de Europa

Modalidad: **Online**

Duración: **6 meses**

Titulación: **TECH Universidad Tecnológica**

Horas lectivas: **600 h.**

Experto Universitario
Geografía del Mundo, de España y de Europa



tech universidad tecnológica